



Skizze ohne Maßstab!

**Aufstellung Köpperner Straße 98  
Höhe Bahnübergang**

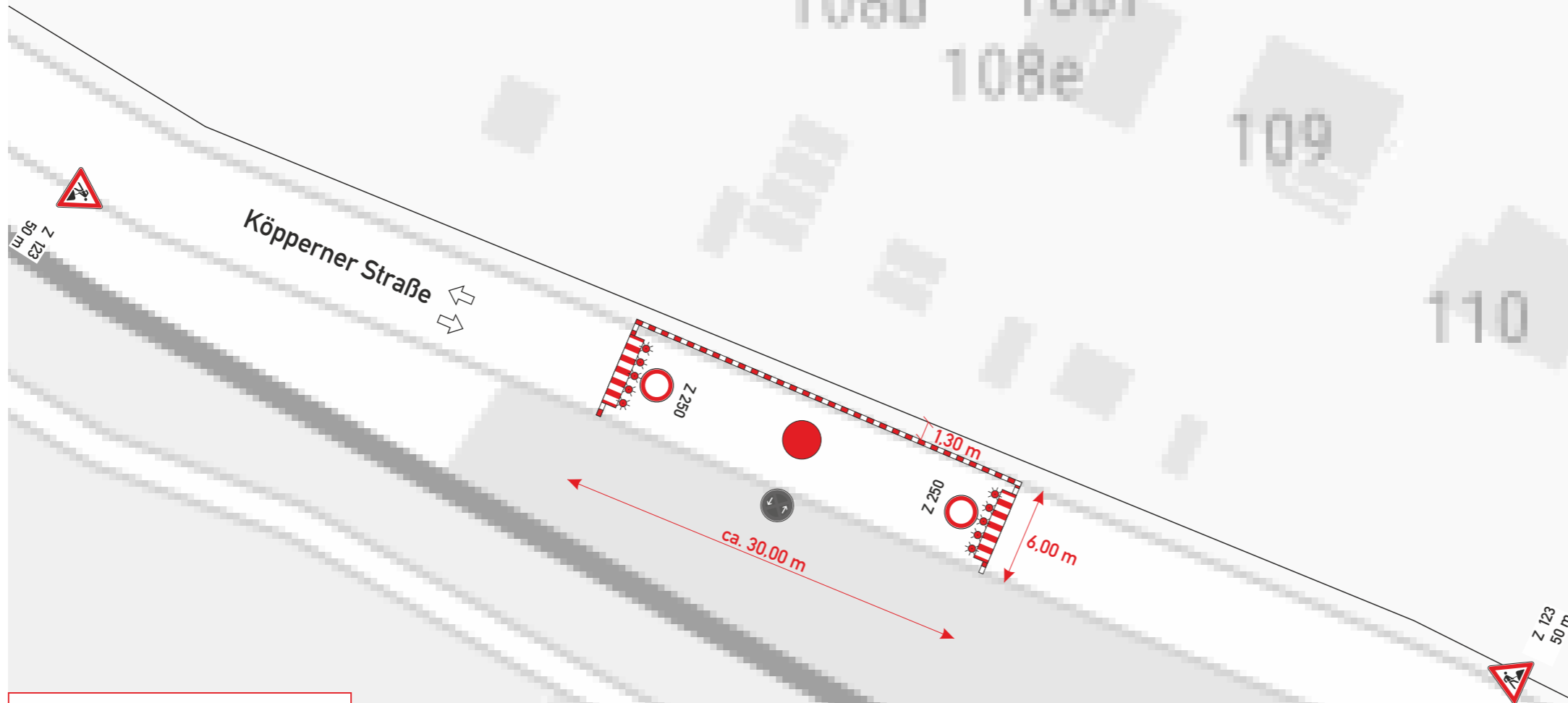
Z 357-51  
Z 1008-34

Z 250  
Z 1028-32  
Z 357-51  
Z 1008-34

**Aufstellung Köpperner Straße 115  
Ecke Limesstraße**

Z 357-51  
Z 1008-34

Z 250  
Z 1028-32  
Z 357-51  
Z 1008-34



**Legende**

- ↕↑ Verkehrsführung Bestand
- ↔↓ Verkehrsführung Baustelle
- 🚧 Absperrgitter gemäß RSA 21
- Bohrpunkt

**Anwohnerinfo:**  
Die Anwohner sind über die Maßnahmen zu informieren.  
  
Ihnen ist jederzeit Zugang zu gewährleisten!

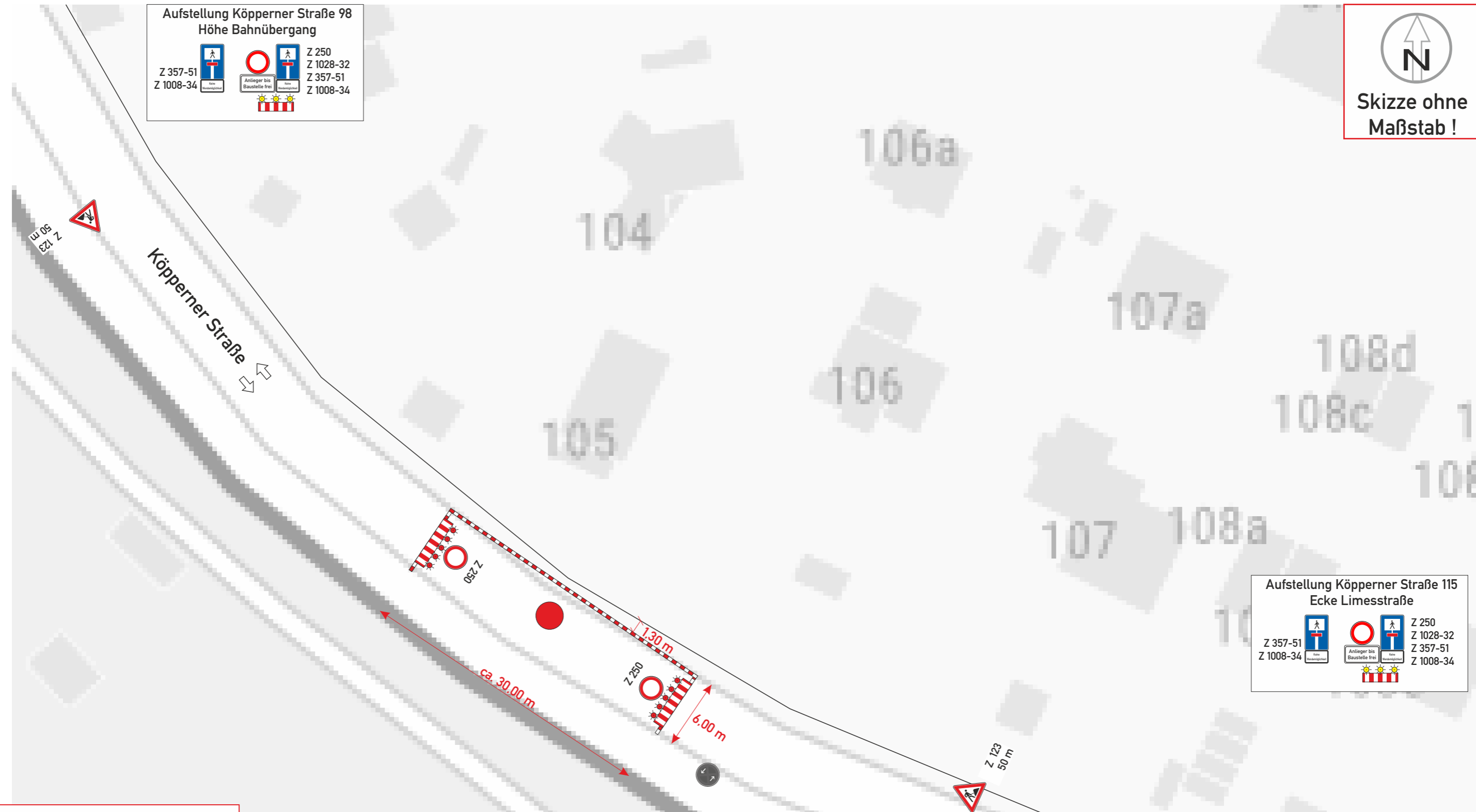
<b>Projekt</b>	Köpperner Straße 108, Wehrheim (Saalburgsiedlung)			
Planung geprüft und genehmigt durch Datum Stempel und Unterschrift				
 Verkehrssicherungs GmbH Friedberger Landstraße 434 60389 Frankfurt am Main	Name D.Hauser <i>DHauser</i>	Datum 19.03.2026	intern geprüft durch	Datum
	Titel / Blattgröße A3 Großbohrungen		Maßstab	Blatt-Nr.:
			ohne	1 / 4

**Aufstellung Köpferner Straße 98  
Höhe Bahnübergang**

Z 357-51  
Z 1008-34

Z 250  
Z 1028-32  
Z 357-51  
Z 1008-34

**Skizze ohne  
Maßstab !**



**Aufstellung Köpferner Straße 115  
Ecke Limesstraße**

Z 357-51  
Z 1008-34

Z 250  
Z 1028-32  
Z 357-51  
Z 1008-34

**Legende**

- Verkehrsführung Bestand
- Verkehrsführung Baustelle
- Absperrgitter gemäß RSA 21
- Bohrpunkt

**Anwohnerinfo:**  
Die Anwohner sind über die Maßnahmen zu informieren.  
  
Ihnen ist jederzeit Zugang zu gewährleisten!

<b>Projekt</b>	Köpferner Straße 105, Wehrheim (Saalburgsiedlung)			
Planung geprüft und genehmigt durch Datum Stempel und Unterschrift				
 Verkehrssicherungs GmbH Friedberger Landstraße 434 60389 Frankfurt am Main	Name D.Hauser <i>DHauser</i>	Datum 19.03.2026	intern geprüft durch	Datum
	Titel / Blattgröße A3 Großbohrungen		Maßstab	Blatt-Nr.:
			ohne	2 / 4

w 05  
Z 123



**Aufstellung Köpperner Straße 98  
Höhe Bahnübergang**

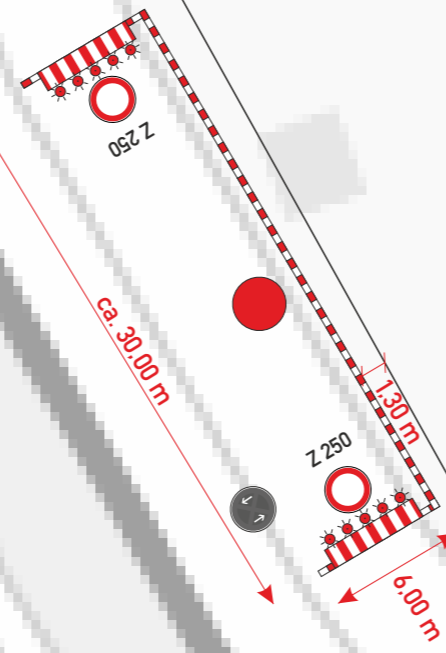
Z 357-51  
Z 1008-34

Z 250  
Z 1028-32  
Z 357-51  
Z 1008-34

Anlieger bis  
Baustelle frei

**Skizze ohne  
Maßstab !**

Köpperner Straße



**Aufstellung Köpperner Straße 115  
Ecke Limesstraße**

Z 357-51  
Z 1008-34

Z 250  
Z 1028-32  
Z 357-51  
Z 1008-34

Anlieger bis  
Baustelle frei

Z 123  
50 m



**Legende**

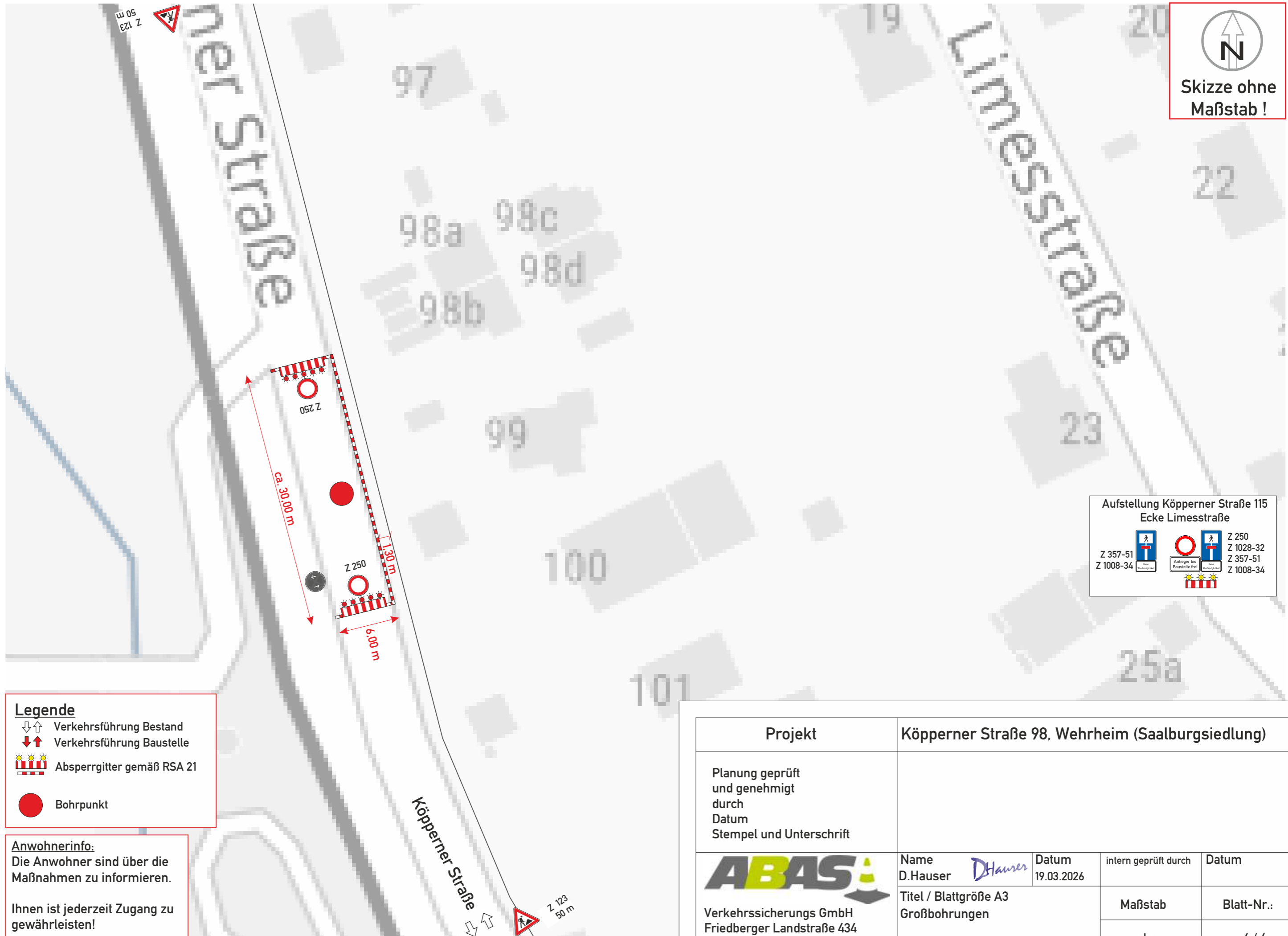
↕↕ Verkehrsführung Bestand  
↔↔ Verkehrsführung Baustelle

🚧 Absperrgitter gemäß RSA 21

● Bohrpunkt





**Anwohnerinfo:**  
Die Anwohner sind über die  
Maßnahmen zu informieren.  
  
Ihnen ist jederzeit Zugang zu  
gewährleisten!


<b>Projekt</b>	Köpperner Straße 103, Wehrheim (Saalburgsiedlung)			
Planung geprüft und genehmigt durch Datum Stempel und Unterschrift				
 Verkehrssicherungs GmbH Friedberger Landstraße 434 60389 Frankfurt am Main	Name D.Hauser <i>DHauser</i>	Datum 19.03.2026	intern geprüft durch	Datum
	Titel / Blattgröße A3 Großbohrungen		Maßstab	Blatt-Nr.:
			ohne	3 / 4









  
 Skizze ohne Maßstab!

**Aufstellung Köpperner Straße 115 Ecke Limesstraße**









Z 357-51  
 Z 1008-34  
 Z 250  
 Z 1028-32  
 Z 357-51  
 Z 1008-34

- Legende**
-   Verkehrsführung Bestand
  -   Verkehrsführung Baustelle
  -  Absperrgitter gemäß RSA 21
  -  Bohrpunkt

**Anwohnerinfo:**  
 Die Anwohner sind über die Maßnahmen zu informieren.  
 Ihnen ist jederzeit Zugang zu gewährleisten!

<b>Projekt</b>	Köpperner Straße 98, Wehrheim (Saalburgsiedlung)			
Planung geprüft und genehmigt durch Datum Stempel und Unterschrift				
 Verkehrsicherungs GmbH Friedberger Landstraße 434 60389 Frankfurt am Main	Name D.Hauser <i>DHauser</i>	Datum 19.03.2026	intern geprüft durch	Datum
	Titel / Blattgröße A3 Großbohrungen		Maßstab	Blatt-Nr.:
			ohne	4 / 4