



Wehrheim
Das Apfeldorf am Limes

Radtouren 1 regional



*Wir freuen uns
auf Ihren Besuch!*

Inhaltsverzeichnis



1. Inhaltsverzeichnis
2. Vorwort
3. Wintersteintour 21,04 km
4. Limesturmtour 24,05 km
5. Usinger Land Tour 11,00 km
6. Klippentour 20,02 km
7. Panoramatour 12,00 km
8. Holzbachtaltour 18,10 km
9. Saalburgtour 11,90 km
10. Hessenparktour 13,10 km
11. Quarzitblicktour 7,20 km
12. Rund um dem Segelflugplatz 14,00 km
13. Ortsteiltour 24,80 km
14. Limestour 9,50 km

Vorwort



Liebe Familien,
liebe Radfahrer und Wanderer,

Sie halten nun die zweite Auflage des ersten Radtouren-Guides in Ihren Händen.
Über die riesige Nachfrage freuen wir uns sehr.

Die Radtouren wurden von dem Wehrheimer Ehepaar Jesse ausgearbeitet,
getestet und in diese Broschüre aufgenommen. Insgesamt 12 regionale Radtouren mit den
unterschiedlichsten Anforderungen und Schwierigkeitsgraden werden Sie im
Radtourenheft 1 finden.

Alle Radtouren liegen auch im DIN-A4 Format in der Tourist-Informationszentrale um
Wehrheimer Rathaus zur Mitnahme aus.

Weitere Informationen über die Routen und Downloads für Ihre Radnavigation erhalten Sie
auch auf unserer Homepage www.wehrheim.de .

Wir wünschen Ihnen viel Spaß und eine gute Fahrt.

Mit freundlichen Grüßen

Gregor Sommer
Bürgermeister

Wintersteintour

21,04 km



Fahrradtour



Mountainbike



Wandern



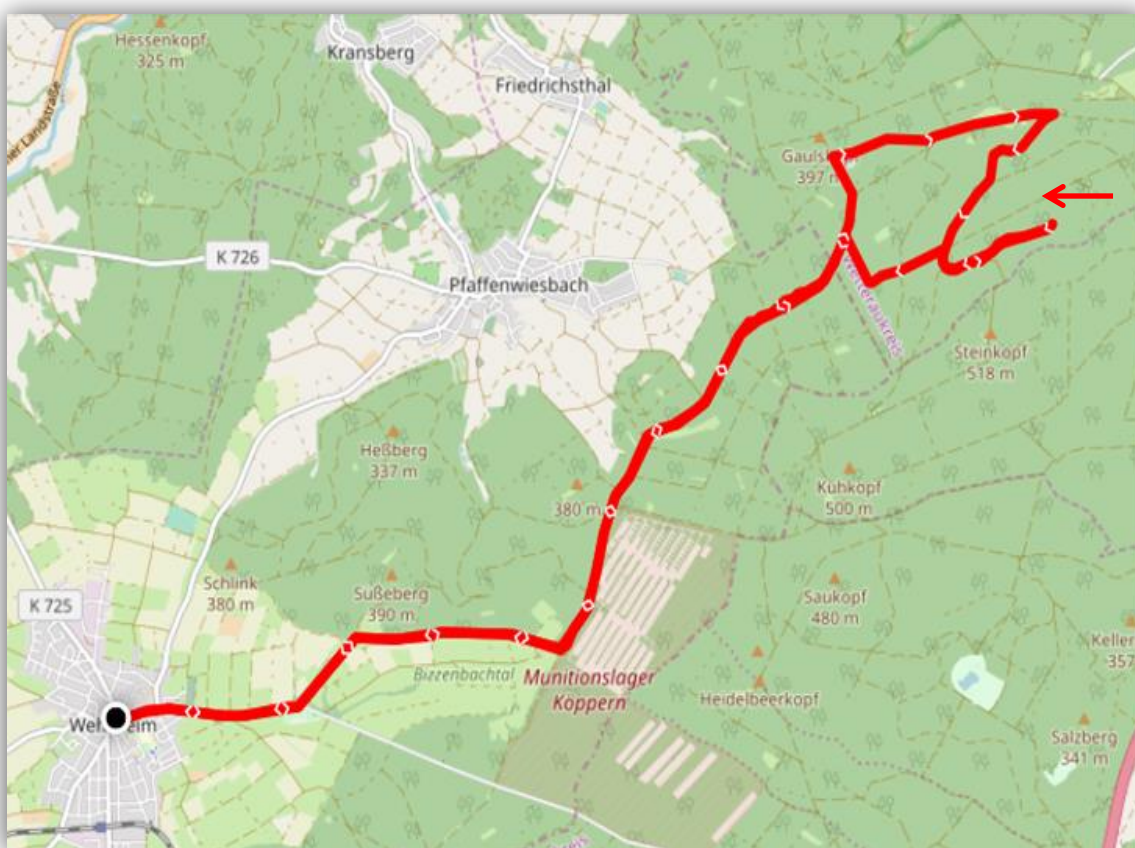
Walking



Die Rad-/Wanderroute beginnt in der Wehrheimer Mitte (Rathaus/Tourist-Info), die vom Bahnhof über die Bahnhofstraße zu erreichen ist. Die Tour geht am Schwimmbad vorbei, durch das Bizenbachtal, in Richtung Kapersburg. Am Munitionsdepot führt der Weg entlang der Wehrheimer Bahn bis zur Abzweigung zum Parkplatz Winterstein. Am Gasthaus Winterstein fährt man vorbei. Anschließend rechts bergan in Richtung Wintersteinturm abbiegen. An einer Weggabelung geht es links, dem Schild folgend, zum Wintersteinturm. Dort hat man schließlich in 500 m Höhe einen begeisternden Ausblick in die Wetterau, vom Vogelsberger Taufstein bis zum Odenwälder Melibokus. Die Rückfahrt geht über die Beschilderung Wildschwein/Reh direkt zur Wehrheimer Bahn. Hierbei überquert man einen sehr schönen Teil des Limes, der zur Kapersburg führt. Über die Wehrheimer Bahn und das Bizenbachtal geht es wieder zurück zur Wehrheimer Mitte. Im Bereich der Wehrheimer Mitte gibt es folgende Verpflegungsmöglichkeiten: Café Klatsch, Metzgerei Haas, Bachbäcker, Rewebäcker, Käsehaus, Obstladen, Imbiss Apfeldorf-Grillaurant, Löwenherz-Biergarten und Edeka. In der Wehrheimer Mitte (am Café Klatsch) und vor dem REWE gibt es E-Bike Ladestationen. Kleine Radreparaturen führt Landtechnik Allendörfer in der Bahnhofstr. 36-38 aus.



(Siehe Pfeil)



Limesturmmtour

24,50 km



Fahrradtour



Mountainbike



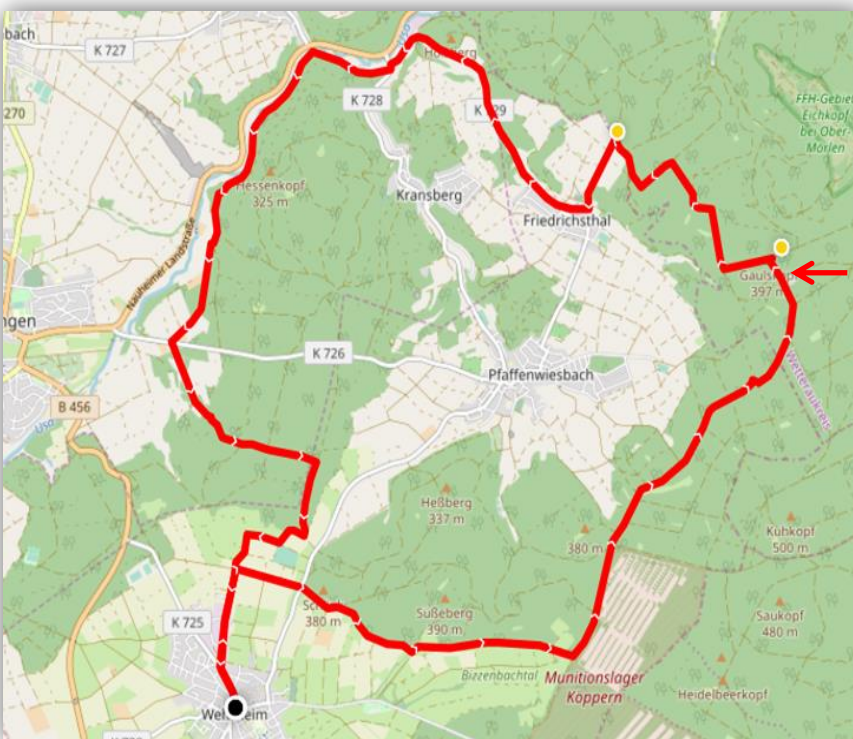
Wandern



Walking

4

Die Tour beginnt in der Wehrheimer Mitte (Rathaus/Tourist-Info), die vom Bahnhof über die Bahnhofstraße zu erreichen ist. Nun geht es über die Usinger Straße und den Kappengraben zum Kreuzsteinweg. Am Radwanderrastplatz "Schöner Platz" vorbei geht es zum Schlinkweg. Am Ende des Bizzenbachtals erreicht man das Munitionsdepot und biegt links ab in die Wehrheimer Bahn, die bis zum Limesturm führt. Die Weiterfahrt in Richtung Friedrichsthal ist beschildert. Mit einem herrlichen Panoramablick erreicht man Friedrichsthal. Über die wenig befahrene Landstraße geht es zum Usaradweg. Diesem folgt man in Richtung Usingen und biegt nach dem Tannenhof links bergan in das Röllbachtal. Am Ende des Waldweges geht es rechts wieder in Richtung Wehrheim zurück. Über das Offen Tal und den Kappengraben gelangt man zur Wehrheimer Mitte zurück. Im Bereich der Wehrheimer Mitte gibt es folgende Verpflegungsmöglichkeiten: Café Klatsch, Metzgerei Haas, Bachbäcker, Rewebäcker, Käsehaus, Obstladen, Imbiss Apfeldorf-Grillaurant, Löwenherz-Biergarten und Edeka. In der Wehrheimer Mitte (am Café Klatsch) und vor dem REWE gibt es E-Bike Ladestationen. Kleine Radreparaturen führt Landtechnik Allendörfer in der Bahnhofstr. 36-38 aus.



Usinger Land Tour



Fahrradtour



Mountainbike



Wandern



Walking

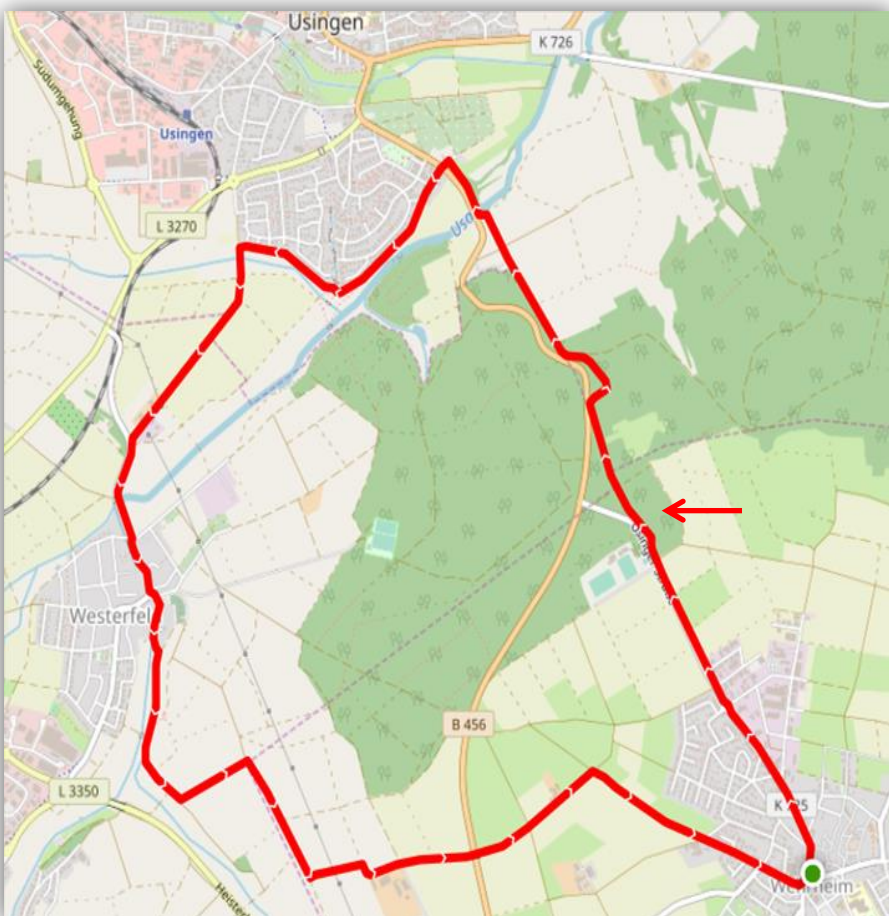


11,00 km

Die Tour beginnt in der Wehrheimer Mitte (Rathaus/Tourist-Info), die vom Bahnhof über die Bahnhofstraße zu erreichen ist. Auf der Usinger Straße fährt man in Richtung Sportplatz Oberloh und gelangt am Waldrand (Radwegeschild), in Richtung Usingen. Nach der Radwegebrücke Seemühle rechts abbiegen in Richtung Westerfeld/Weitalweg. Nach Überquerung der Bundesstraße führt der Weg am Schleichenbach vorbei. An der nächsten Weggabelung geht es links in Richtung Neu-Anspach. In Westerfeld führt der Radweg an der Kirche vorbei. An der Heisterbachbrücke geht es links bergan, am Pferdehof Löhr vorbei, wieder nach Wehrheim zurück. Im Bereich der Wehrheimer Mitte gibt es folgende Verpflegungsmöglichkeiten: Café Klatsch, Metzgerei Haas, Bachbäcker, Rewebäcker, Käsehaus, Obstladen, Imbiss Apfeldorf-Grillaurant, Löwenherz-Biergarten und Edeka. In der Wehrheimer Mitte (am Café Klatsch) und vor dem REWE gibt es E-Bike Ladestationen. Kleine Radreparaturen führt Landtechnik Allendörfer in der Bahnhofstr. 36-38 aus.



(Siehe Pfeil)



Klippentour

20,20 km



Fahrradtour



Mountainbike



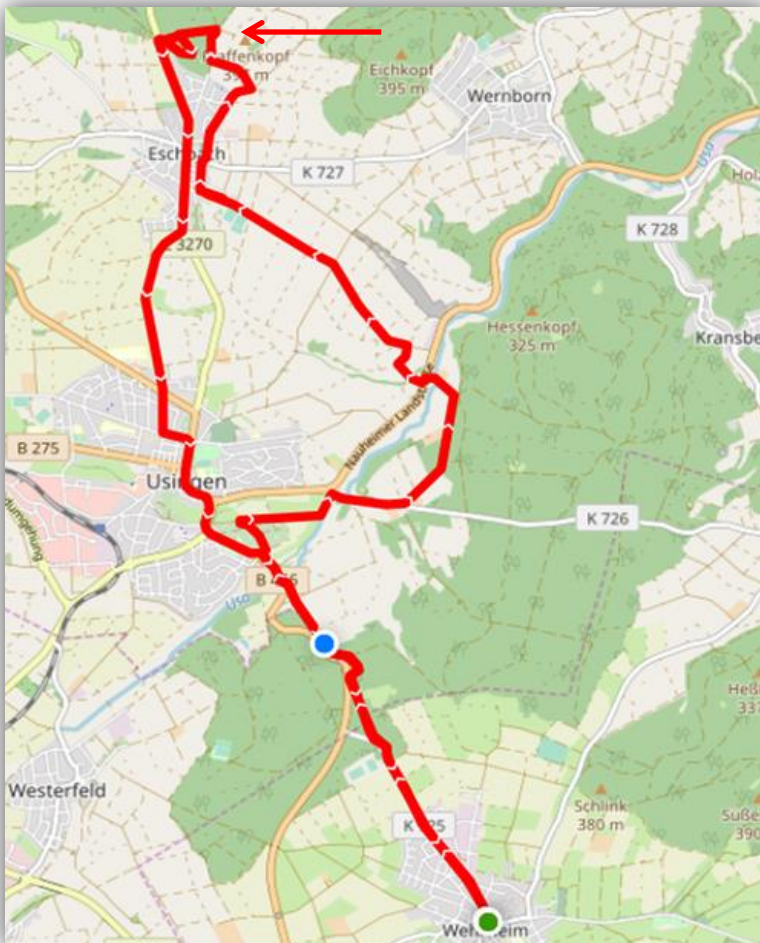
Wandern



Walking

6

Die Tour beginnt in der Wehrheimer Mitte (Rathaus/Tourist-Info), die vom Bahnhof über die Bahnhofstraße zu erreichen ist. Auf der Usinger Straße fährt man in Richtung Sportplatz Oberloh und gelangt am Waldrand (Radwegeschild) nach Usingen. Über die Radwegbrücke Seemühle hinweg geht es rechts, durch die Kleingärten, zum R6/Usatalweg. Nun fährt man rechts in Richtung Ober-Mörlen/Bad Nauheim bis zum Tannenhof. An der nächsten Abbiegung geht es links zu den Eschbacher Klippen. Hier muss man die Bundesstraße überqueren und fährt dann bergan nach Eschbach. An der Buchfinkenschule biegt man rechts in Richtung Friedhof/Eschbacher Klippen. Nach dem Friedhof geht es rechts in Richtung Birkenhof. Dann weiter auf der Straße „Zum Steinkopf“ bis zu den Eschbacher Klippen. Zurück fährt man auf dem Radweg der Michelbacher Straße nach Usingen. Durch Usingen hindurch gelangt man wieder zur Frankfurter Straße und auf den Radweg nach Wehrheim. Vom Sportplatz Oberloh führt nun der Weg bergab zur Wehrheimer Mitte zurück.



(Siehe Pfeil)



Panoramatour



Fahrradtour



Mountainbike



Wandern



Walking



12,00 km

Die Radtour beginnt in der Wehrheimer Mitte (Rathaus/Tourist-Info), die vom Bahnhof über die Bahnhofstraße zu erreichen ist. Die Panoramaroute führt von der Wehrheimer Mitte über den Bahnhof Richtung Schlink. Nach 6 km bietet sich am „Schönen Platz“ einer der schönsten Ausblicke auf den Taunuskamm. Am „Schönen Platz“ (WP1) befinden sich in einer Box auch Mitnahmeexemplare des Wehrheimer Radtourenheftes. Wendepunkt der Strecke ist die Schaffarm, oberhalb des Bizzenbachtals. Bergab führt der asphaltierte Weg an den Feuchtbiotopen des Naturschutzgebietes vorbei Richtung Wehrheimer Schwimmbad (Gaststätte Bizzenbachtal). Auf einer wenig befahrenen Straße geht es zurück zur Wehrheimer Mitte. Im Bereich der Wehrheimer Mitte gibt es folgende Verpflegungsmöglichkeiten: Café Klatsch, Metzgerei Haas, Bachbäcker, Rewebäcker, Käsehaus, Obstladen, Imbiss Apfeldorf-Grillaurant, Löwenherz-Biergarten und Edeka. In der Wehrheimer Mitte (am Café Klatsch) und vor dem REWE gibt es E-Bike Ladestationen. Kleine Radreparaturen führt Landtechnik Allendörfer in der Bahnhofstr. 36-38 aus.



(Siehe Pfeil)



Holzbachtaltour



Fahrradtour



Mountainbike



Wandern



Walking

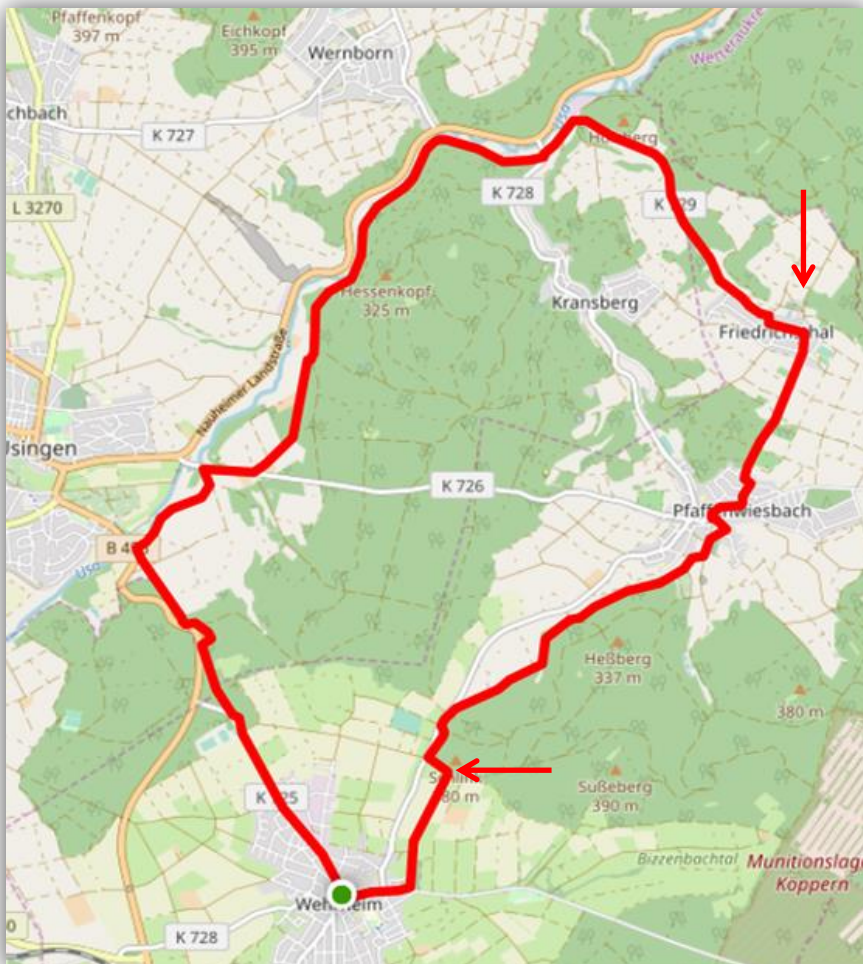
8

18,10 km

Die Tour beginnt in der Wehrheimer Mitte (Rathaus/Tourist-Info), die vom Bahnhof über die Bahnhofstraße zu erreichen ist. Auf der Hauptstraße fährt man in Richtung Schwimmbad und Friedhof. Vor dem Friedhof geht es links bergan zum Parkplatz Schlink. Von dort führt der Weg bergab nach Pfaffenwiesbach. An der Kirche vorbei weiter bis nach Friedrichsthal. Der Rundkurs wird fortgesetzt durch das Holzbachtal (Straße) zum Usaradweg. Hier geht es nach Usingen zum Schlossplatz und anschließend nach Wehrheim zurück zur Wehrheimer Mitte. Im Bereich der Wehrheimer Mitte gibt es folgende Verpflegungsmöglichkeiten: Café Klatsch, Metzgerei Haas, Bachbäcker, Rewebäcker, Käsehaus, Obstladen, Imbiss Apfeldorf-Grillaurant, Löwenherz-Biergarten und Edeka. In der Wehrheimer Mitte (am Café Klatsch) und vor dem REWE gibt es E-Bike Ladestationen. Kleine Radreparaturen führt Landtechnik Allendörfer in der Bahnhofstr. 36-38 aus.



(Siehe Pfeil)



Saalburgtour

11,90 km



Fahrradtour



Mountainbike



Wandern



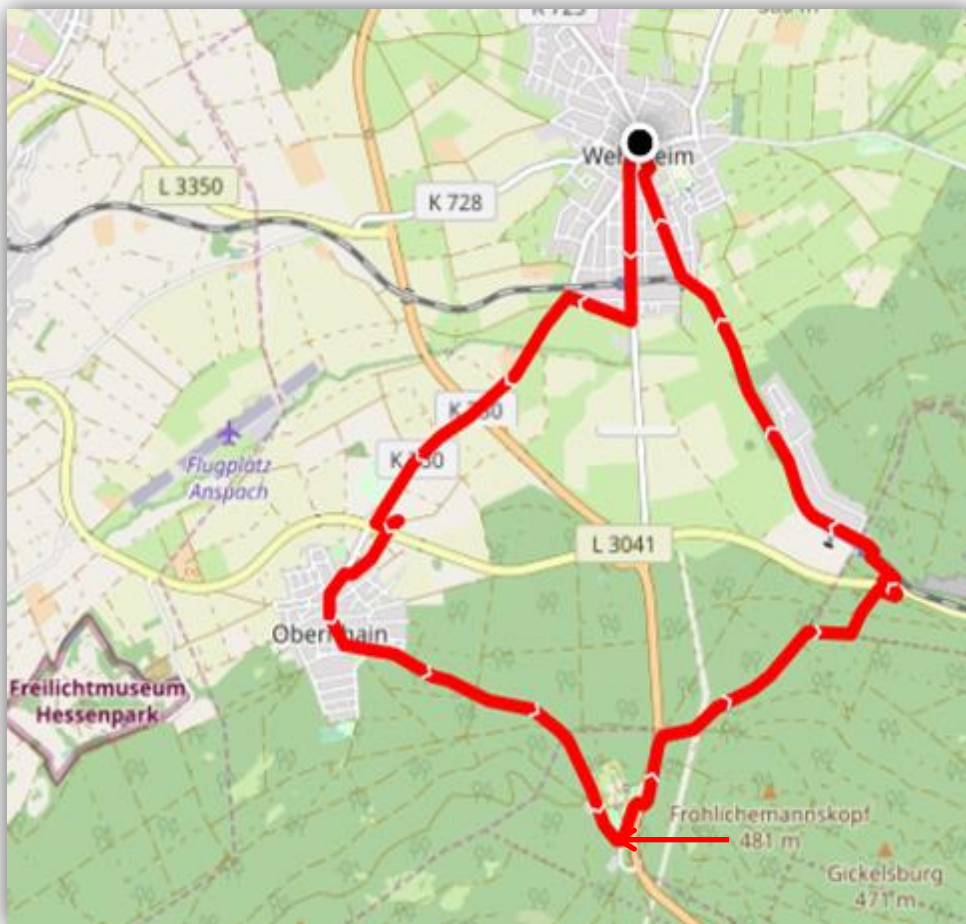
Walking

9

Die Tour beginnt in der Wehrheimer Mitte (Rathaus/Tourist-Info), die vom Bahnhof über die Bahnhofstraße zu erreichen ist. Über den Bahnhof gelangt man zum Radweg nach Obernhain. Durch die Ortsmitte von Obernhain geht es nun auf dem Radweg in Richtung Saalburg. Am Kastell gelangt man über eine Brücke in den Limeswald. Bergab führt die Strecke zur Lochmühle/Bahnhof Saalburg. Hier kann man diese Tour mit der Limesroute erweitern oder nach Wehrheim zurückkehren. Im Bereich der Wehrheimer Mitte gibt es folgende Verpflegungsmöglichkeiten: Café Klatsch, Metzgerei Haas, Bachbäcker, Rewebäcker, Käsehaus, Obstladen, Imbiss Apfeldorf-Grillaurant, Löwenherz-Biergarten und Edeka. In der Wehrheimer Mitte (am Café Klatsch) und vor dem REWE gibt es E-Bike Ladestationen. Kleine Radreparaturen führt Landtechnik Allendörfer in der Bahnhofstr. 36-38 aus.



(Siehe Pfeil)



Hessenparktour



10

13,10 km

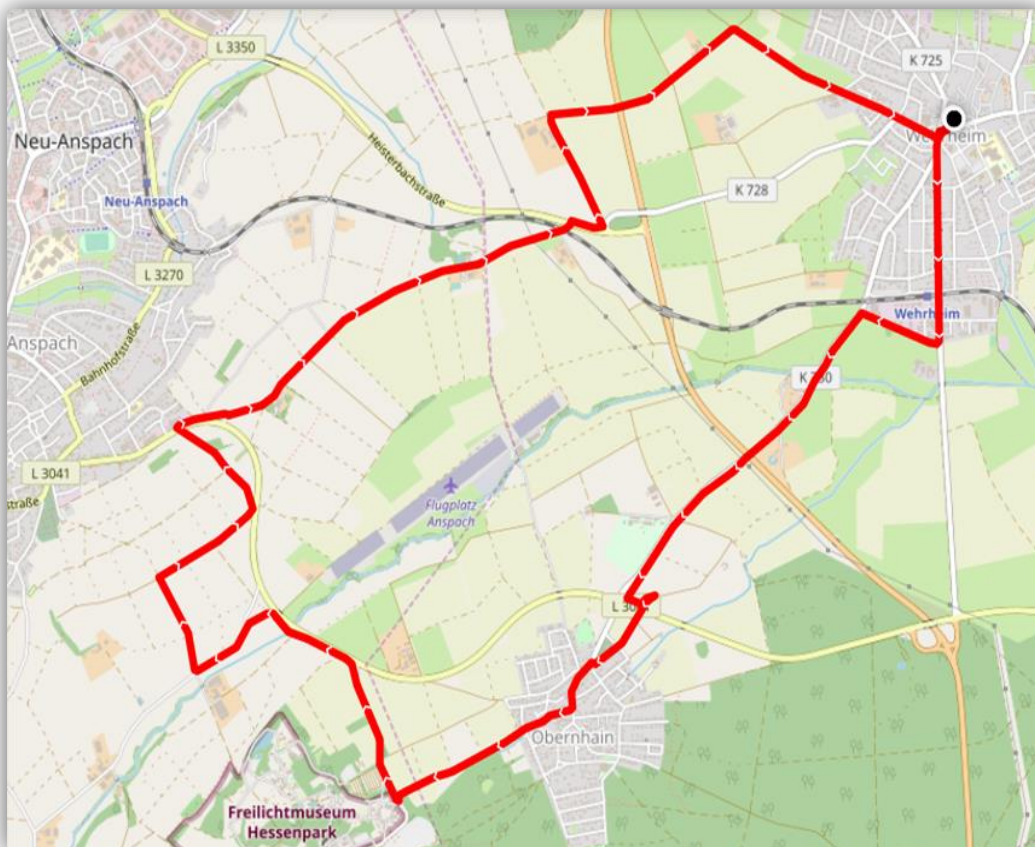
Fahrradtour

Mountainbike

Wandern

Walking

Die Radtour beginnt in der Wehrheimer Mitte (Rathaus/Tourist-Info) und führt über den Bahnhof. Über den Bahnhof gelangt man zum Radweg Richtung Obernhain. Am Löschteich vorbei geht es zum Hessenpark. Auf der Anspacher Höhe hat man einen schönen Rundblick über den Hessenpark, Neu-Anspach, Wehrheim und Usingen. Der Weg führt weiter über die alte Wehrheimer/Anspacher Straße. Von hier aus blickt man auf den Segelflugplatz. Am Löhrhof vorbei führt der Weg wieder zurück nach Wehrheim. Im Bereich der Wehrheimer Mitte gibt es folgende Verpflegungsmöglichkeiten: Café Klatsch, Metzgerei Haas, Bachbäcker, Rewebäcker, Käsehaus, Obstladen, Imbiss Apfeldorf-Grillaurant, Löwenherz-Biergarten und Edeka. In der Wehrheimer Mitte (am Café Klatsch) und vor dem REWE gibt es E-Bike Ladestationen. Kleine Radreparaturen führt Landtechnik Allendörfer in der Bahnhofstr. 36-38 aus.



Quarzitblicktour



Fahrradtour



Mountainbike



Wandern

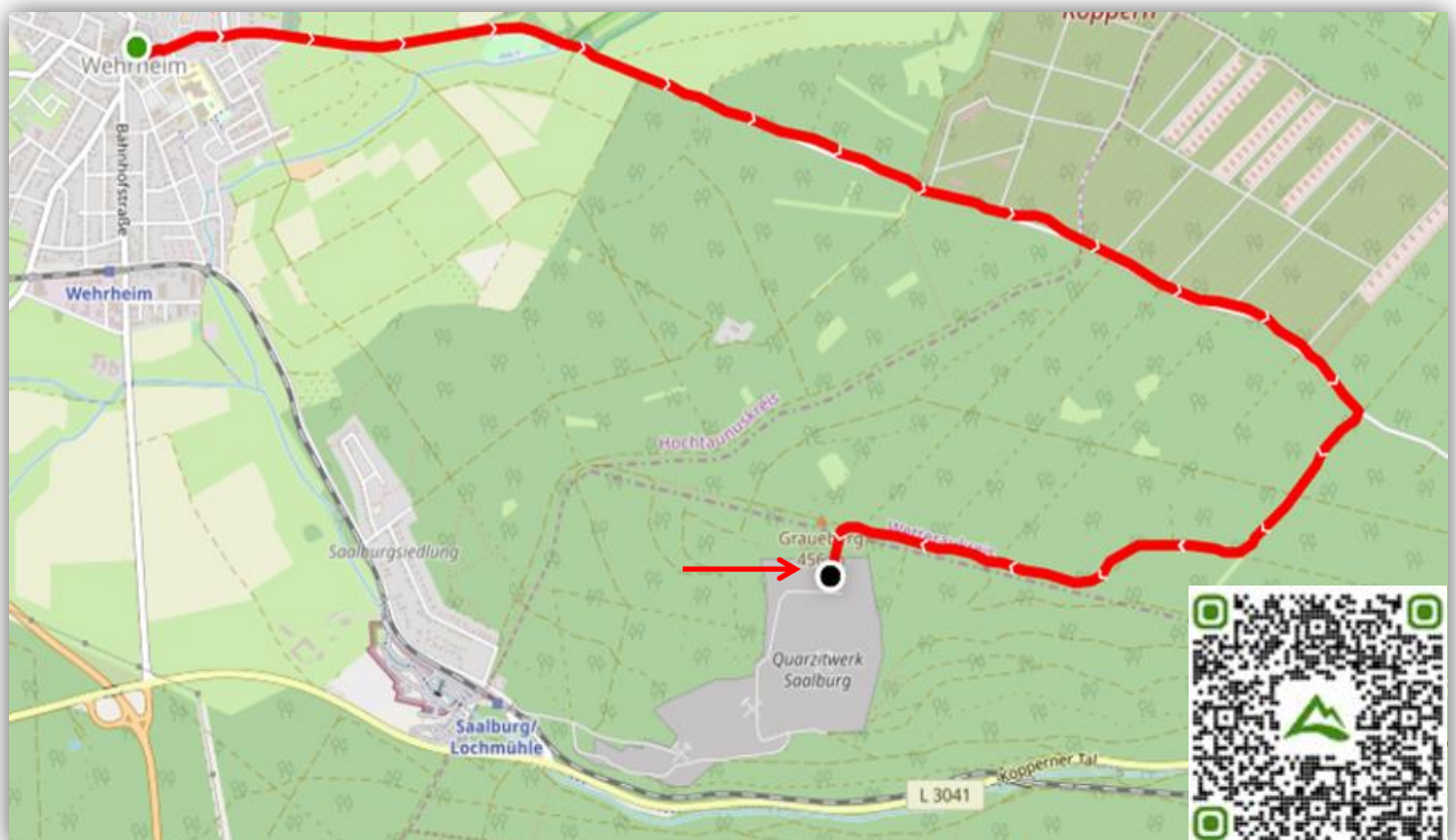


Walking

11

7,20 km

Die Radtour beginnt in der Wehrheimer Mitte (Rathaus/Tourist-Info), die vom Bahnhof über die Bahnhofstraße zu erreichen ist. Die Quarzitblicktour führt vorbei am Wehrheimer Schwimmbad (Gaststätte Bizenbachtal), bergauf auf asphaltiertem Weg, zum Bundeswehrdepot. Nach dem Depot biegt man rechts in den Wald ab und gelangt durch eine schöne Buchenwaldstrecke zur Aussichtsplattform des Quarzitwerks Saalburg. Von hier aus ergibt sich ein beeindruckender Blick in die Wetterau, das Usinger Land und in den Quarzitsteinbruch. Auf gleicher Strecke geht es nun stetig bergab zurück zur Wehrheimer Mitte. Im Bereich der Wehrheimer Mitte gibt es folgende Verpflegungsmöglichkeiten: Café Klatsch, Metzgerei Haas, Bachbäcker, Rewebäcker, Käsehaus, Obstladen, Imbiss Apfeldorf-Grillaurant, Löwenherz-Biergarten und Edeka. In der Wehrheimer Mitte (am Café Klatsch) und vor dem REWE gibt es E-Bike Ladestationen. Kleine Radreparaturen führt Landtechnik Allendörfer in der Bahnhofstr. 36-38 aus.



Rund um den Segelflugplatz



Fahrradtour



Mountainbike



Wandern

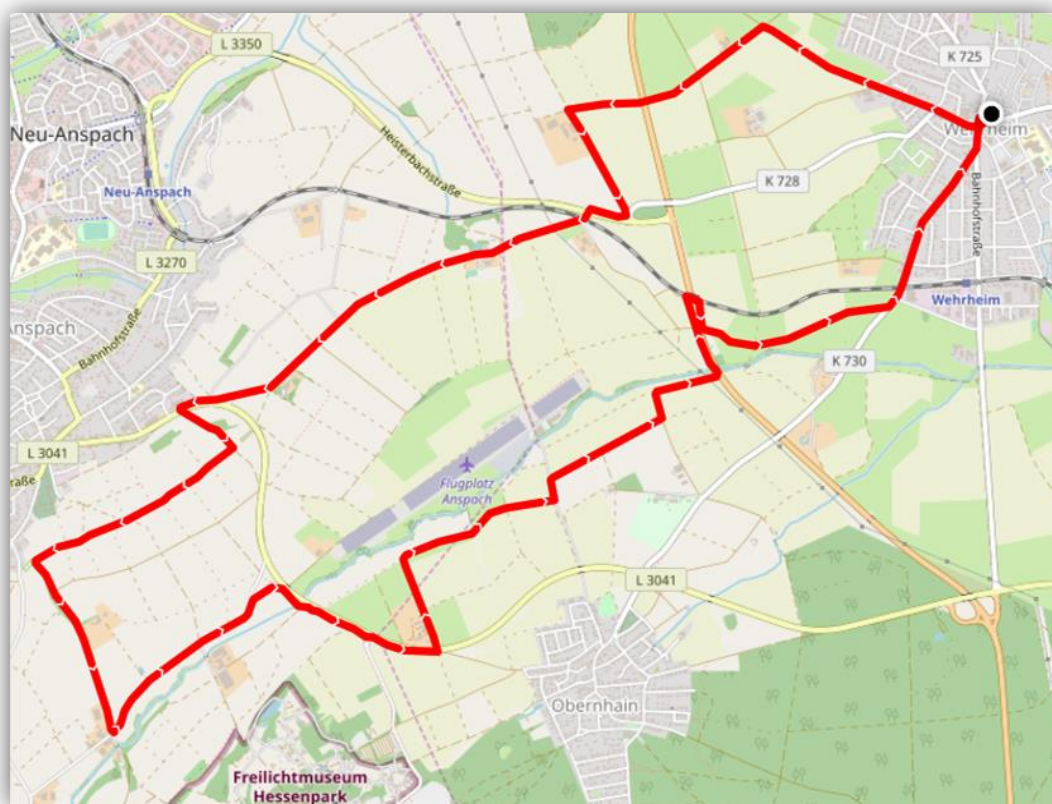


Walking

12

14,00 km

Die Tour beginnt in der Wehrheimer Mitte (Rathaus/Tourist-Info), die vom Bahnhof über die Bahnhofstraße zu erreichen ist. Am REWE vorbei führt die Oranienstraße aus Wehrheim hinaus. In den Feldern, an der ersten Wegkreuzung, geht es links in Richtung Neu-Anspach. Am Reiterhof Löhr weiter fahren in Richtung Obernhain. Die Heisterbachstraße und die Taunusbahn überquert man und folgt der Straße. Auf der alten Anspacher Straße bietet sich ein schöner Ausblick auf den Segelflugplatz. Vor Neu-Anspach erreicht man einen Schrotthändler und überquert hier die Straße. Bergan führt der Weg auf die Höhe. Nun geht es rechts ab, zwischen zwei Wasserhochbehältern vorbei, in das Anspacher Tal. Am Parkplatz links in Richtung Birkenhof halten. Dort sieht man rechts die Talmühle (Gaststätte). Die Weiterfahrt führt aber an der nächsten Kreuzung links wieder in Richtung Segelflugplatz. An der Straßenbrücke ergibt sich eine reizvollen Blick auf das Flugplatzgelände. Weiter geht es nun an der L3041 entlang in Richtung Hessenpark. Am Hirtenhof überquert man die L3041. Entlang des Flugplatzgeländes (Gaststätte) geht es zur Wehrheimer Umgehungsstraße. Diese kann man an der Eisenbahnbrücke überqueren und in Richtung Wehrheim/Bahnhof fahren. Über die Obernhainer Straße geht es nun wieder zur Wehrheimer Mitte zurück. Im Bereich der Wehrheimer Mitte gibt es folgende Verpflegungsmöglichkeiten: Café Klatsch, Metzgerei Haas, Bachbäcker, Rewebäcker, Käsehaus, Obstladen, Imbiss Apfeldorf-Grillaurant, Löwenherz-Biergarten und Edeka. In der Wehrheimer Mitte (am Café Klatsch) und vor dem REWE gibt es E-Bike Ladestationen. Kleine Radreparaturen führt Landtechnik Allendörfer in der Bahnhofstr. 36-38 aus.



Ortsteiltour

24,80 km



Fahrradtour



Mountainbike




Wandern



Walking

Die Tour beginnt in der Wehrheimer Mitte (Rathaus/Tourist-Info), die vom Bahnhof über die Bahnhofstraße zu erreichen ist. Am Bahnhof gelangt man zum Radweg Richtung Obernhain. Von dort geht es am Segelflugplatz vorbei bis zum Sportplatz Oberloh. Über den Kreuzsteinweg führt der Weg zum Parkplatz Schlink. Von hier gelangt man über den Radweg nach Pfaffenwiesbach. Da der Weg nach Friedrichsthal auf der Ortsstraße verläuft, sollten Wanderer und Nordic Walker im Ort die Forsthausstraße bergauf, in Richtung Wald gehen, um dort wieder auf den Track zu gelangen. Radfahrer können die Gemeindestraße nach Friedrichsthal befahren. Auf der Höhe zwischen Pfaffenwiesbach (Waldrand) und Friedrichsthal kann man entweder auf gut befestigten Wegen jetzt schon rechts Richtung Wald und nach Wehrheim abbiegen oder durch Friedrichsthal, dem beschriebenen Track folgend, entlang des schönen Holzbachtals (teilweise Wiesenweg für geübtere Radfahrer) fahren. Am Ende des Holzbachtals gelangt man an einer Pferdefarm zum Waldweg Richtung Wehrheim (Wehrheimer Bahn). Diese führt am Jagdhaus vorbei wieder nach Wehrheim zurück. Den Ort erreicht man in Höhe der Wohngebiete Mark/Saalburgsiedlung an der Köpperner Straße. Die Tour endet nun entweder am Bahnhof oder in der Wehrheimer Mitte.



Limestour

9,50 km



Fahrradtour



Mountainbike



Wandern



Walking

Die Tour beginnt in der Wehrheimer Mitte (Rathaus/Tourist-Info), die vom Bahnhof über die Bahnhofstraße zu erreichen ist. Die Limesroute führt vorbei am Wehrheimer Schwimmbad (Gaststätte Bizenbachtal), bergauf auf asphaltiertem Weg zum Bundeswehrdepot. Am Tor 5 biegt man rechts auf den Limeserlebnispfad ab. Entlang des Limes passiert man die Standorte der Römertürme 3/4 und 2/4 (Informationstafeln). Weite Teile dieses Streckenabschnitts bieten einen schönen Blick Richtung Feldbergkamm. Durch die Saalburgsiedlung führt die Route am Bahnhof vorbei, zurück zur Wehrheimer Mitte. Im Bereich der Wehrheimer Mitte gibt es folgende Verpflegungsmöglichkeiten: Café Klatsch, Metzgerei Haas, Bachbäcker, Rewebäcker, Käsehaus, Obstladen, Imbiss Apfeldorf-Grillaurant, Löwenherz-Biergarten und Edeka. In der Wehrheimer Mitte (am Café Klatsch) und vor dem REWE gibt es E-Bike Ladestationen. Kleine Radreparaturen führt Landtechnik Allendörfer in der Bahnhofstr. 36-38 aus.





Wehrheim

Das Apfeldorf am Limes



Viel Spaß beim Radeln!

Gemeinde Wehrheim

Dorfborngasse 1

61273 Wehrheim

www.wehrheim.de